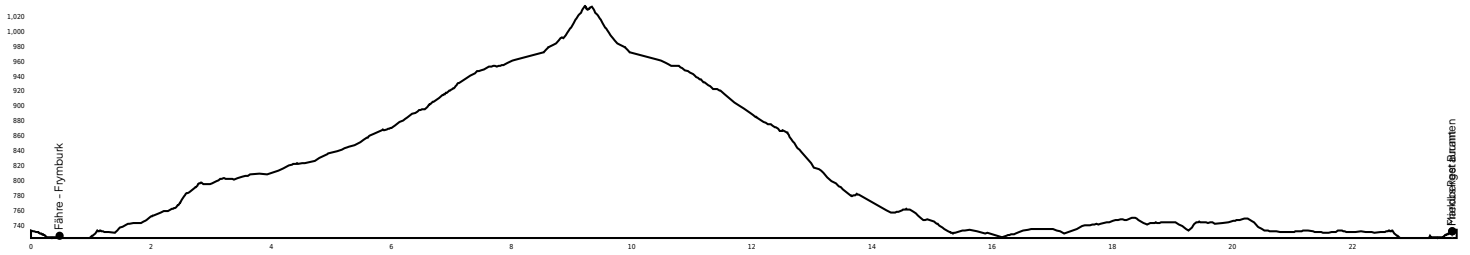
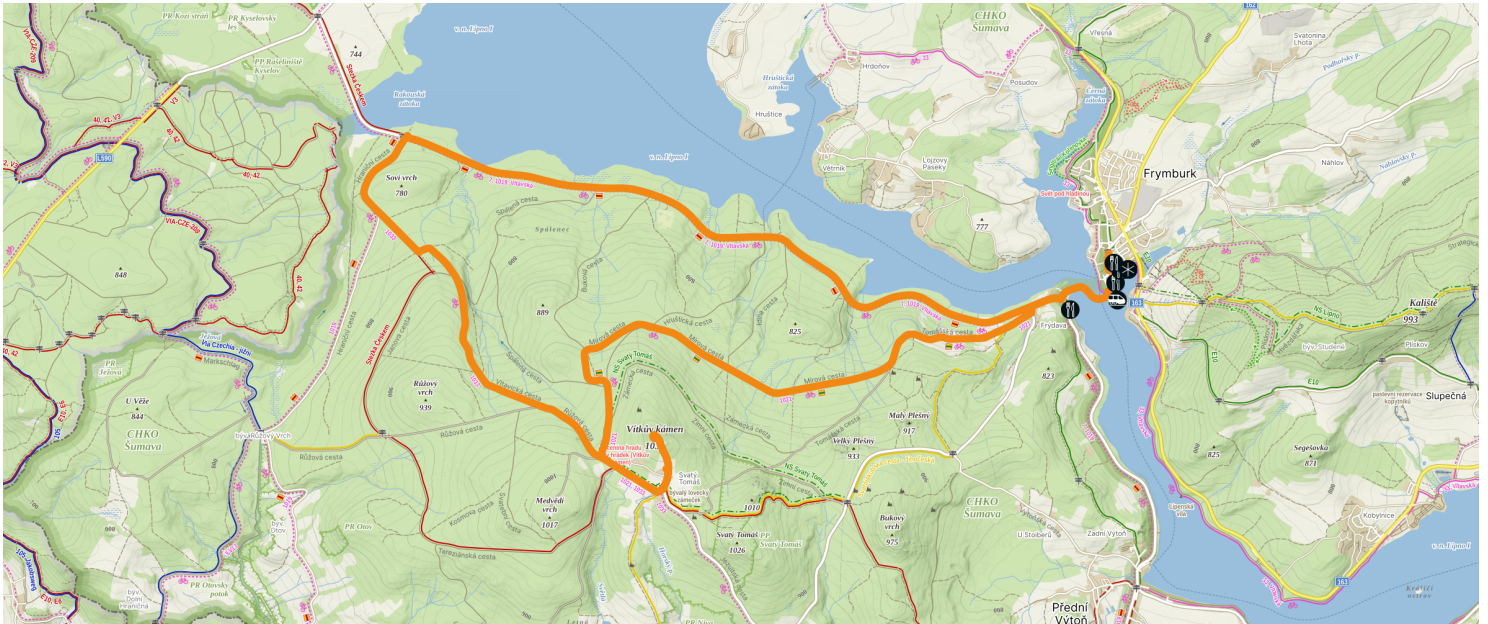



Mit Kindern zur höchsten Burg der...

Schwierigkeitsgrad  mittel	Oberfläche 100% asphalt alt	Typ des Fahrrads Straßen- Fahrrad, Gravel, MTB, e-bike	Erfrischungen  4x auf der Strecke	Höhenunterschied  333 m	Entfernung  23,8 km	Zeitdauer  1:43 Std.
---	--	--	---	--	---	--



-  Restaurant
-  Aussichtspunkt
-  Zug/Bus
-  Parken
-  Ladestation
-  Service

Eine Bergauf-Herausforderung für kleine Radfahrer, die bereits wissen, wie man mit der Kettenschaltung umgeht und keine Angst vor dem Bergauffahren haben. Zum Glück gibt es nur einen, und zwar im ersten Drittel der Strecke, wenn man voller Kraft und Begeisterung ist. Abgesehen von zwei steileren "Hängen" am Anfang und den letzten 500 m unterhalb...



SCAN,
um weitere
Routenoptionen zu
entdecken und zu
navigieren!

112
Ambulanz
emergency