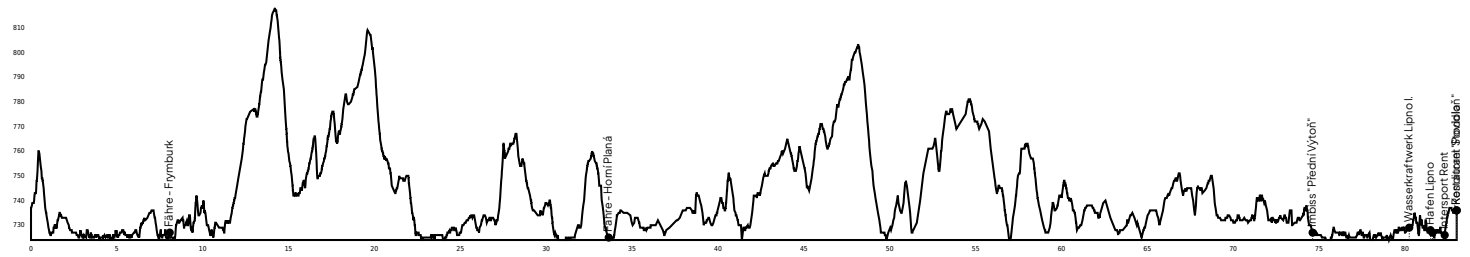
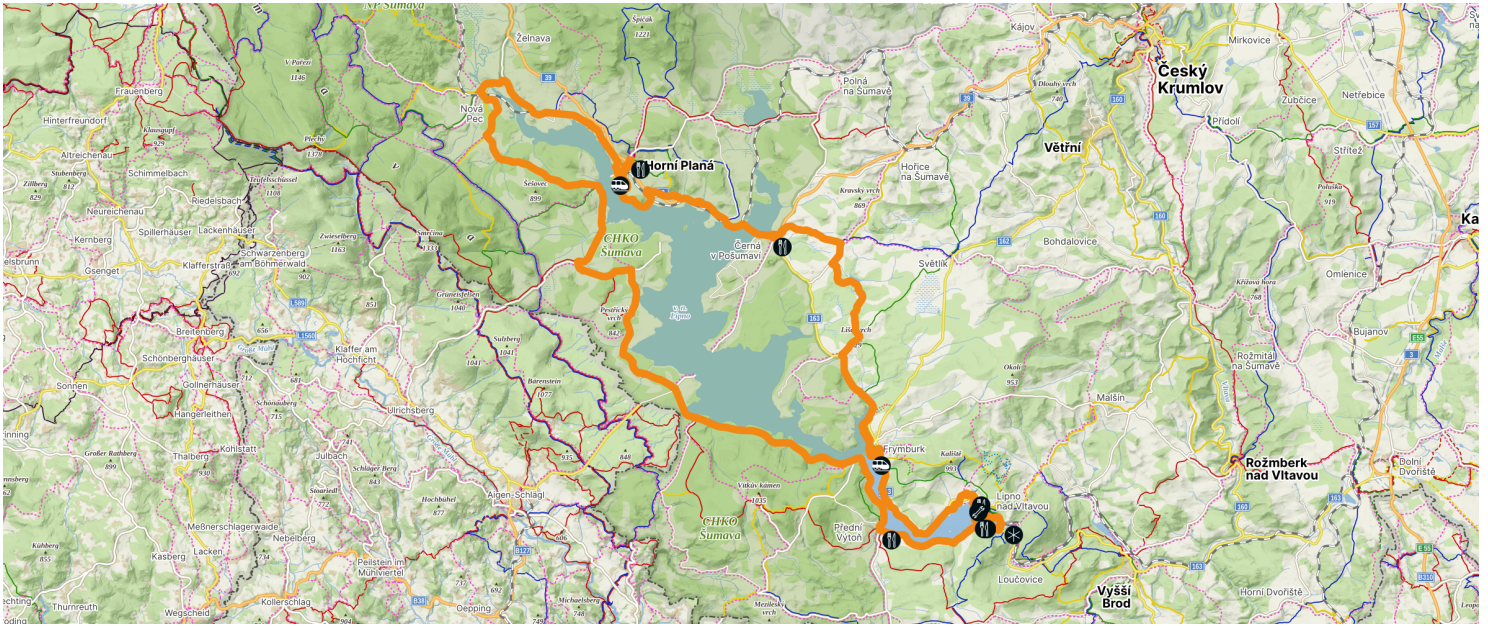



Um den Lipno-Stausee herum

Schwierigkeitsgrad  schwer	Oberfläche 80% asphalt, 20% schotter	Typ des Fahrrads Straßen- Fahrrad, Gravel, MTB	Erfrischungen  6x auf der Strecke	Höhenunterschied  722 m	Entfernung  83,1 km	Zeitdauer  5:42 Std.
--	--	--	---	--	---	--



-  Restaurant
-  Aussichtspunkt
-  Zug/Bus
-  Parken
-  Ladestation
-  Service

Diese Route ist zweifellos zu einem neuen Phänomen geworden. So wie es für jeden Tschechen Pflicht ist, den Berg Sněžka zu besteigen, so sollte er auch den Lipno-Stausee mit dem Fahrrad umrunden. Die schönen Ausblicke auf das Wasser und die tollen Gastro-Stationen sorgen dafür, dass diese Strecke wie im Flug vergeht. Darüber hinaus, wer möchte...



SCAN,
um weitere
Routenoptionen zu
entdecken und zu
navigieren!

112
Ambulanz
emergency